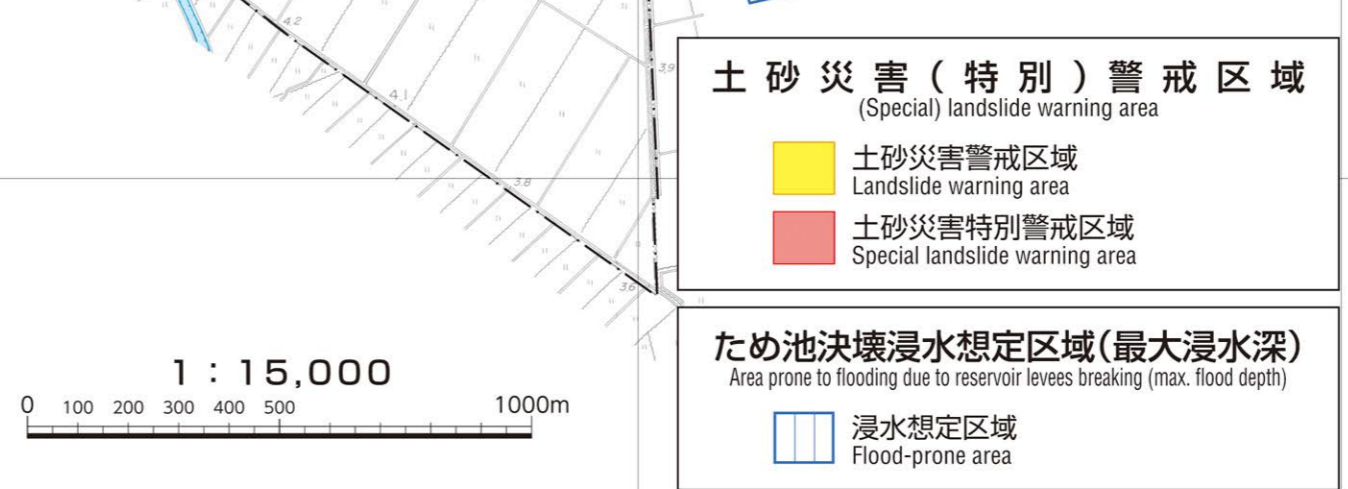
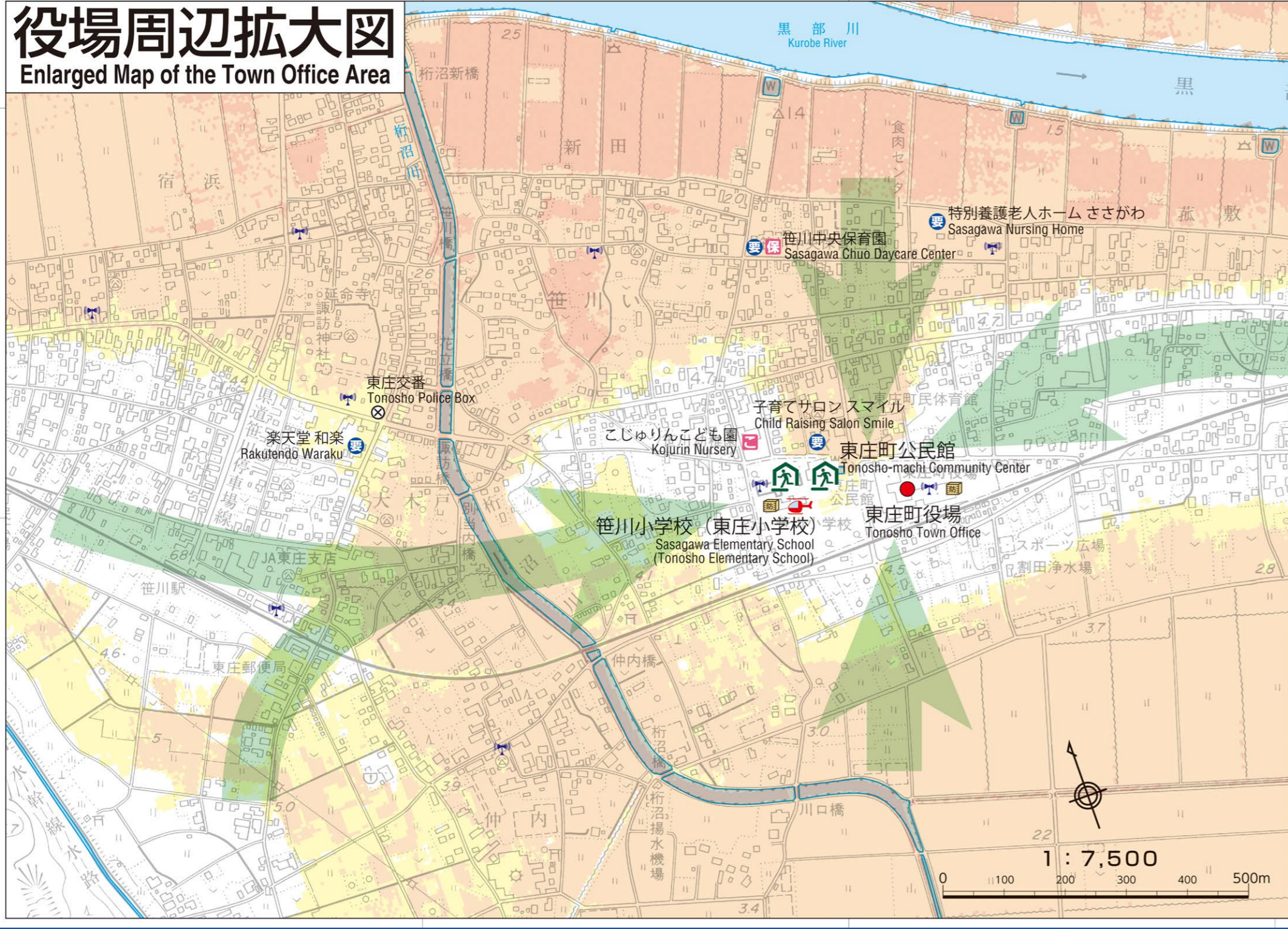
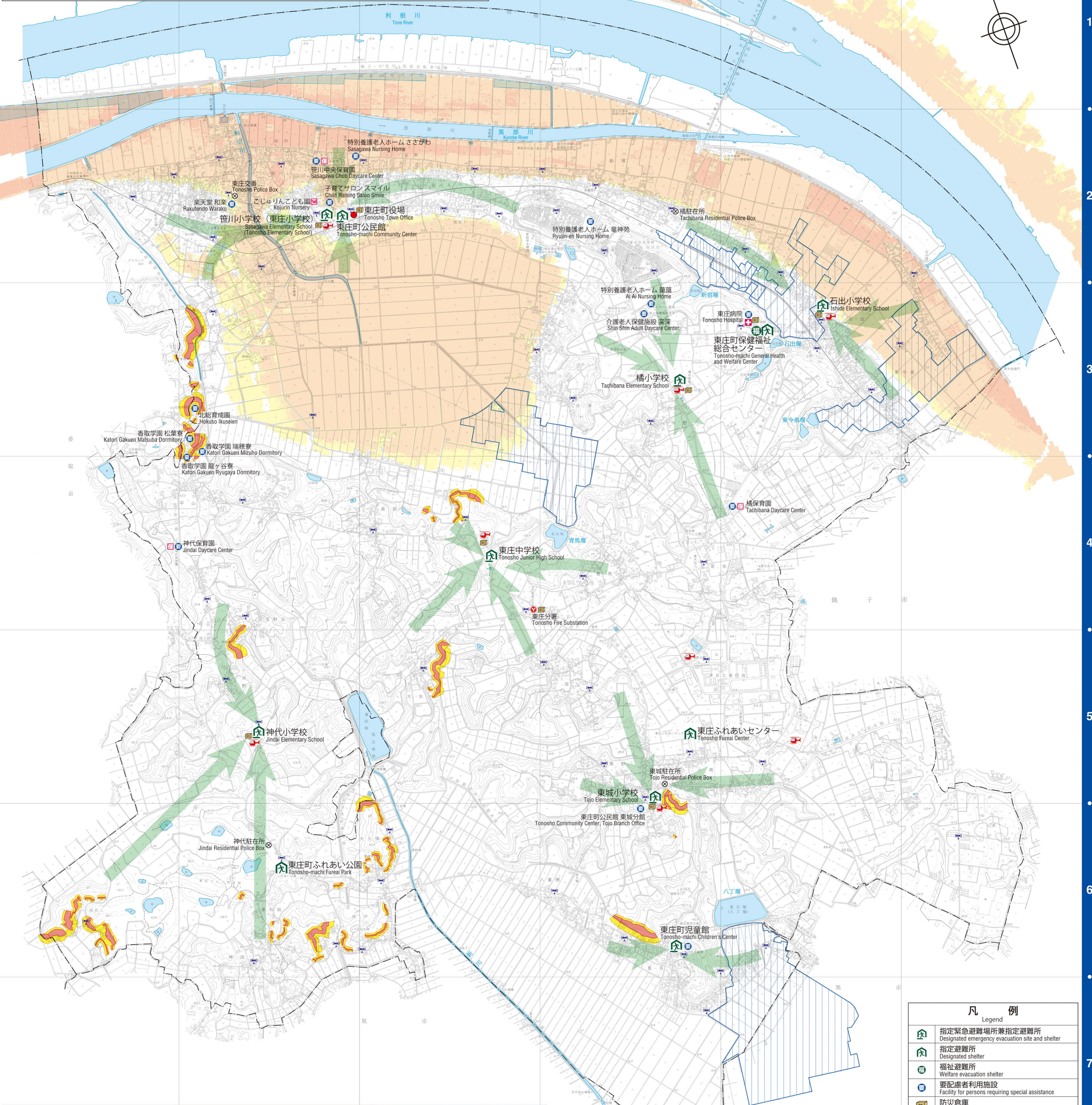
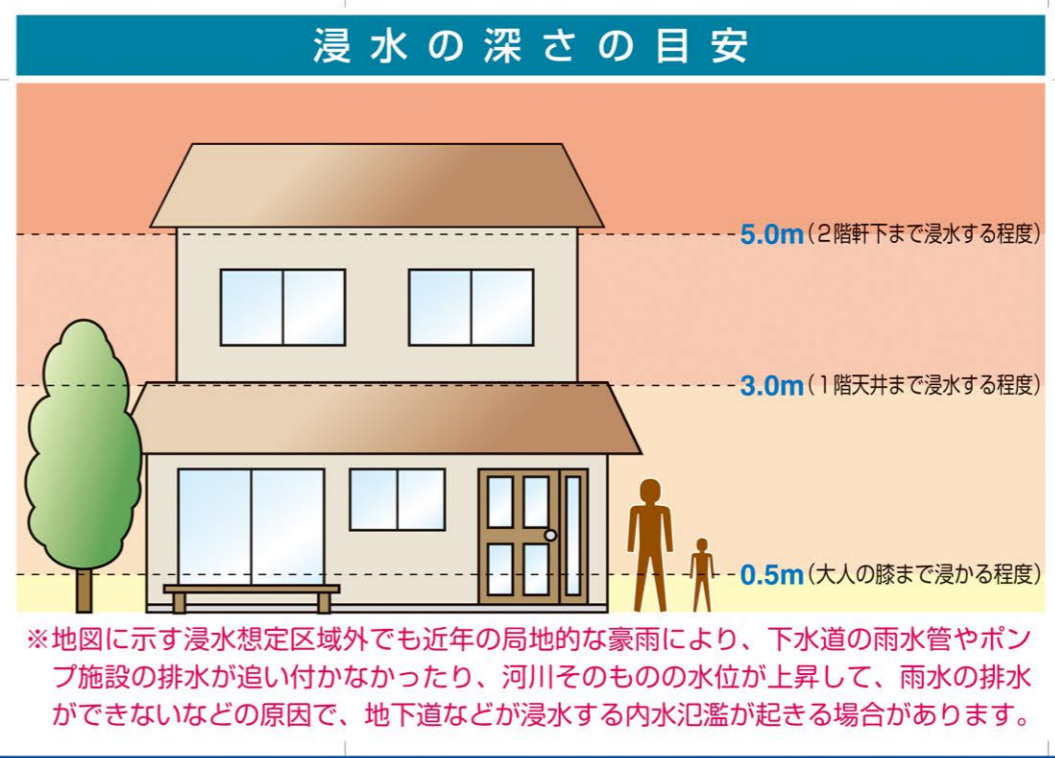


東庄町洪水ハザードマップ (利根川) Flood Hazard Map of Tonosho Town (Tone River)



●利根川浸水想定について
想定し得る最大規模の降雨(利根川流域、八斗島上流域の72時間総雨量491mm)により、利根川が氾濫した場合の浸水想定を示したものです。
なお、この浸水想定は支川の氾濫、想定を超える降雨、高潮、内水による氾濫等を考慮していませんので、状況によっては地図に示した「浸水の範囲」以外の場所でも浸水することがあるので注意して下さい。



凡例 Legend

	指定緊急避難場所兼指定避難所 Designated emergency evacuation site and shelter
	指定避難所 Designated shelter
	福祉避難所 Welfare evacuation shelter
	要配慮者利用施設 Facility for persons requiring special assistance
	防災倉庫 Disaster supplies warehouse
	防災無線塔 Disaster radio tower
	認定こども園・保育園 Certified nursery / daycare center
	病院 Hospital
	消防署 Fire Station
	交番・駐在所 Police Box / Residential Police Box
	ヘリポート (緊急用) Heliport (for emergencies)
	東庄町役場 Tonosho Town Office
	避難方向の目安 Approximate direction of evacuation

利根川洪水浸水想定区域(最大浸水深)

Area prone to flooding from the Tone River (max. flood depth)

	0.5m未満 Less than 0.5 meters
	0.5~3.0m未満 0.5 to less than 3.0 meters
	3.0~5.0m未満 3.0 to less than 5.0 meters
	5.0~10.0m未満 5.0 to less than 10.0 meters

家屋倒壊等氾濫想定区域(氾濫流)

Assumed Area of Building Collapse and Flood(overflow)

堤防の決壊時に宅地等に流れ込む氾濫流により、家屋が倒壊、流出するおそれがある範囲で、立ち退き避難が必要な区域
Area for which evacuation is necessary as houses may be destroyed due to flooding of residential areas when levees break